










MIDE

(MÉTODO DE INFORMACIÓN DE EXCURSIONES)

MIDE		Circular de Alájar por los riscos de Levante	
 horario	5.30 h	 3	severidad del medio natural
 desnivel de subida	350 m	 2	orientación en el itinerario
 desnivel de bajada	360 m	 3	dificultad en el desplazamiento
 distancia horizontal	19000 m	 3	cantidad de esfuerzo necesario
 tipo de recorrido	circular		